Plano General

Escala 1:250

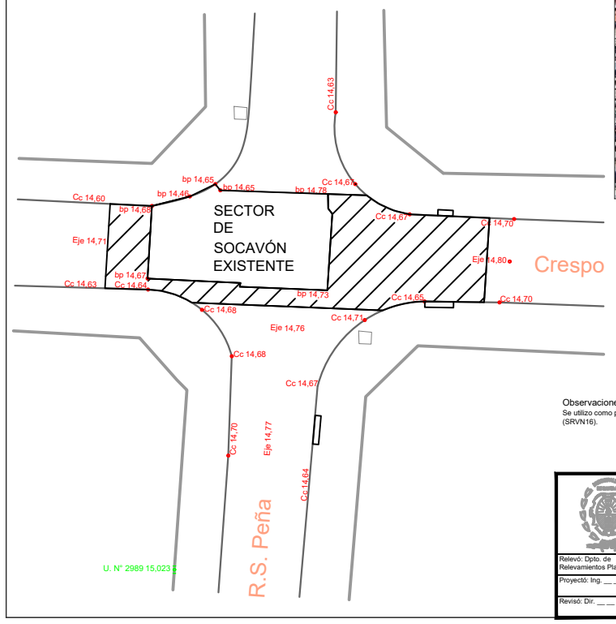

REFERENCIAS

- Sector de Pavimento Hº a demoler
- Bocas de Tormenta existentes
- bp 17.25 — Cota en borde de pavimento
- Cc 17.57 — Cota en cordón cuneta
- Eje 17.63 — Cota en eje de calle
- U. Nº 2989 15.023 — Cota de umbral - (Nº de portal 2989)

Observaciones:
Se utilizo como punto base de relevamiento, el Punto Fijo N° 038 de la Red Municipal de Puntos Fijos Planialtimétricos, cota 15.220 m (SRVN16).

	MUNICIPALIDAD DE LA CIUDAD DE SANTA FE SECRETARÍA DE DESARROLLO URBANO Y GESTIÓN HÍDRICA DIRECCIÓN DE INGENIERÍA		
	Obra: "Ejecución de Boca de Registro en calle Crespo y Roque Sáenz Peña"		
Relevó: Dpto. de Relevamientos Planialtimétricos	Plano de: **ROTURA DE PAVIMENTO DE Hº EXISTENTE**	Esc.: ESCALA	Fecha: MAR 2025
Proyectó: Ing. __ __ __	Firma:	Firma:	PLANO Nº
Revisó: Dir. __ __ __			

Plano General

Escala 1:250

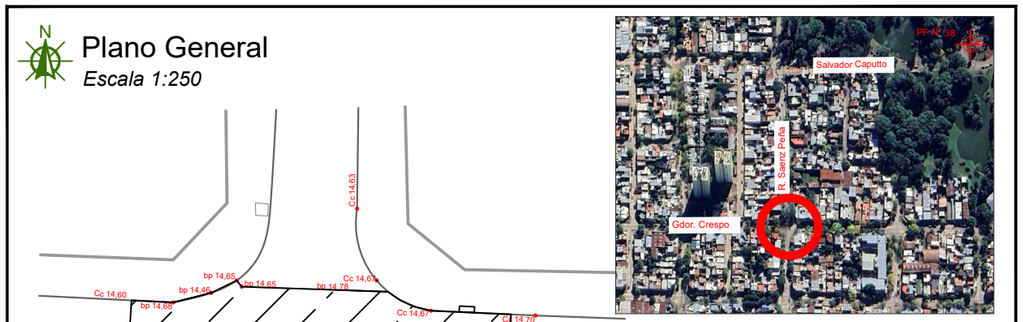

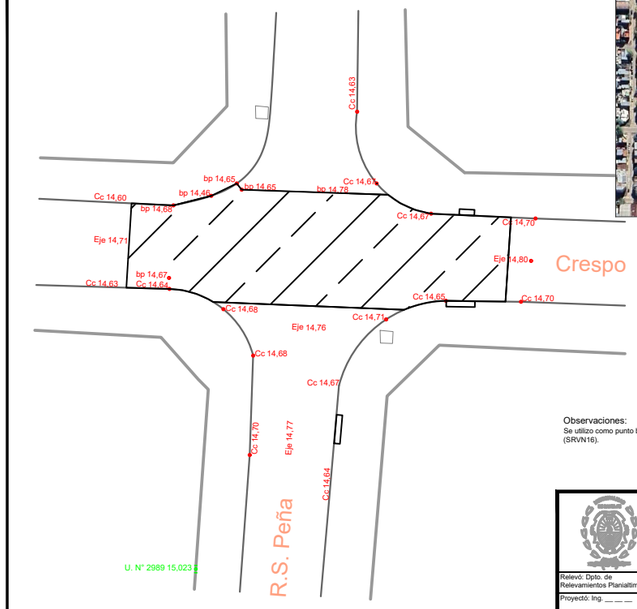

REFERENCIAS

- Sector de Pavimento Hº a Ejecutar
- Bocas de Tormenta existentes
- bp 17.25 — Cota en borde de pavimento
- Cc 17.57 — Cota en cordón cuneta
- Eje 17.63 — Cota en eje de calle
- U. Nº 2989 15.023 — Cota de umbral - (Nº de portal 2989)

Observaciones:
Se utilizo como punto base de relevamiento, el Punto Fijo N° 038 de la Red Municipal de Puntos Fijos Planialtimétricos, cota 15.220 m (SRVN16).

	MUNICIPALIDAD DE LA CIUDAD DE SANTA FE SECRETARÍA DE DESARROLLO URBANO Y GESTIÓN HÍDRICA DIRECCIÓN DE INGENIERÍA		
	Obra: "Ejecución de Boca de Registro en calle Crespo y Roque Sáenz Peña"		
Relevó: Dpto. de Relevamientos Planialtimétricos	Plano de: **EJECUCIÓN DE PAVIMENTO DE Hº**	Esc.: ESCALA	Fecha: MAR 2025
Proyectó: Ing. __ __ __	Firma:	Firma:	PLANO Nº
Revisó: Dir. __ __ __			

Plano General

Escala 1:250

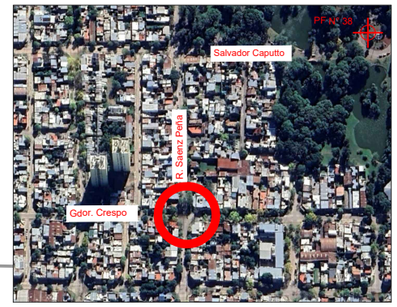

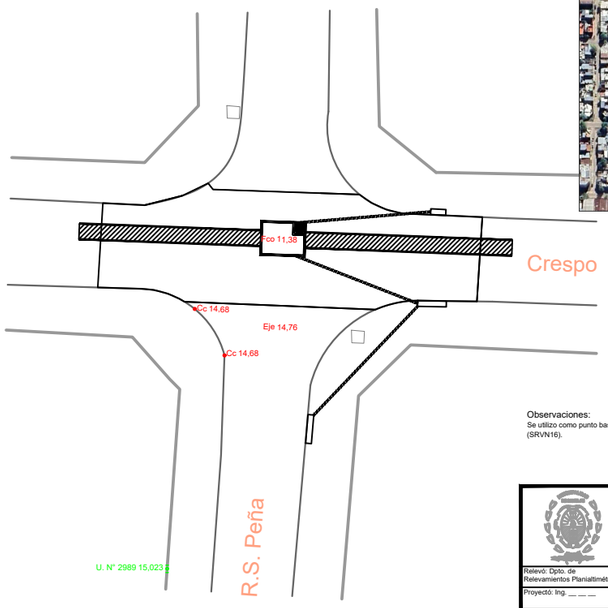

REFERENCIAS

- Conducto 1,50m de diám. existente
- Cañerías existentes a desobstruir
- Bocas de Tormenta existentes
- Fco 11.38 — Cota fondo de conducto
- Cc 17.57 — Cota en cordón cuneta
- Eje 17.63 — Cota en eje de calle
- U. Nº 2989 15.023 — Cota de umbral - (Nº de portal 2989)

Observaciones:
Se utilizo como punto base de relevamiento, el Punto Fijo N° 038 de la Red Municipal de Puntos Fijos Planialtimétricos, cota 15.220 m (SRVN16).

	MUNICIPALIDAD DE LA CIUDAD DE SANTA FE SECRETARÍA DE DESARROLLO URBANO Y GESTIÓN HÍDRICA DIRECCIÓN DE INGENIERÍA		
	Obra: "Ejecución de Boca de Registro en calle Crespo y Roque Sáenz Peña"		
Relevó: Dpto. de Relevamientos Planialtimétricos	Plano de: **PLANIMETRÍA DE BR Y CONDUCTOS**	Esc.: ESCALA	Fecha: MAR 2025
Proyectó: Ing. __ __ __	Firma:	Firma:	PLANO Nº
Revisó: Dir. __ __ __			