
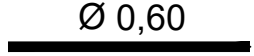






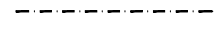





REFERENCIAS VISTA EN PLANTA:

-  **3#2,60x1,20** DESAGÜE PLUVIAL DE SECCIÓN RECTANGULAR EXISTENTE (Triple Vano, base B:2,60 m ; Altura H:1,20 m).-
-  **Ø 0,60** CONDUCTO DE SECCIÓN CIRCULAR PROYECTADO (Simple Vano Diámetro Ø: 0,60 m).-
- FC15,50** COTA FONDO DE CONDUCTO PROYECTADO
-  **Um 7110 17,37** COTA EN UMBRAL (Cota 17,37)
-  BOCA DE REGISTRO PROYECTADA
-  BOCA DE REGISTRO EXISTENTE
-  BOCA DE TORMENTA PROYECTADA
-  BOCA DE TORMENTA EXISTENTE
-  CÁMARA EXISTENTE
-  SENTIDO ESCURRIMIENTO
-  CUNETA EXISTENTE - LIMPIEZA Y RECTIFICACIÓN
-  CUNETA EXISTENTE A RECONSTITUIR
-  ACOMETIDA (CON MURO CABEZAL) EN CUNETA PROYECTADA SOBRE CONDUCTO

- Nota 1: El plano de comparación altimétrico, del proyecto "Desagüe Pluvial S. Bayo entre Vieytes y Ob. Boneo", se corresponde con la Red Planialtimétrica de la Municipalidad de Santa Fe: Punto Fijo N°065 - cota 17,37 I.G.N. S.R.V.N.16
- Nota 2: Las cotas y trazas definitivas de conductos, se fijarán en obra conjuntamente con la Inspección, estas dependerán, de los sondeos previos que deberá realizar la Contratista, para localizar los servicios, que le indique la Inspección. Una vez realizado el sondeo, se harán los replanteos correspondientes para comenzar con los trabajos.
- Nota 3: La colocación de marco y tapa, de bocas de registro proyectadas o a reconstruir, se ajustará en obra, conjuntamente con la Inspección.
- Nota 4: Para tapadas (desde la cara superior del pavimento hasta la cara superior del conducto) menores a 30 cm, se deberá reforzar el pavimento con MALLA SIMA de Ø 8 mm cada 15 cm.
- Nota 5: Los diámetros no especificados de los conductos proyectados son de 0,40 m.
- Nota 6: Todas las medidas están expresadas en metros.
- Nota 7: El sistema de desagüe pluvial, presenta un (1) punto de vertido, indicado en la planimetría adjunta (Plano N°DP01), localizado en la intersección de las calles S. Bayo y Ob. Boneo.
- Nota 8: Se debe reconstituir la cuneta, una vez ejecutado el conducto proyectado, según la rasante indicada en el Plano DP02. La dimensión de esta cuneta, será de sección trapecial: ancho de base b: 0,40 m y altura variable. Se sugiere reconstituir el terreno natural localizado, por encima del conducto de H°A°, mediante compactación en capas no mayor a 0,20 m, hasta nivel de rasante de cuneta proyectada.
- Nota 9: En el presente proyecto, no se incluyó la rotura y reconstrucción de concreto asfáltico existente, como tampoco la reconstrucción y/o ejecución de accesos peatonal/vehicular.

| | | | |
|--|--|--------------------|-------------------------|
| MUNICIPALIDAD DE LA CIUDAD DE SANTA FE - SECRETARÍA DE INFRAESTRUCTURA Y GESTIÓN HÍDRICA | | | |
| DIRECCIÓN DE INGENIERÍA | | | |
|  | OBRA: Desagüe pluvial calle S. Bayo entre Vieytes y Ob. Boneo. | | |
| | PLANO DE: Vista en planta. | ESC.: 1:1.500 | |
| | UBICACIÓN: Indicada. | FECHA: AGOSTO 2022 | |
| | Firma: | Firma: | PLANO N° DP01 |